

Согласовано
Первый заместитель главы Администрации
Пинежского муниципального района АО
А.М. Быков



Согласовано
Начальник отделения Госавтоинспекции
ОМВД России по Пинежскому району
А.В. Урядов



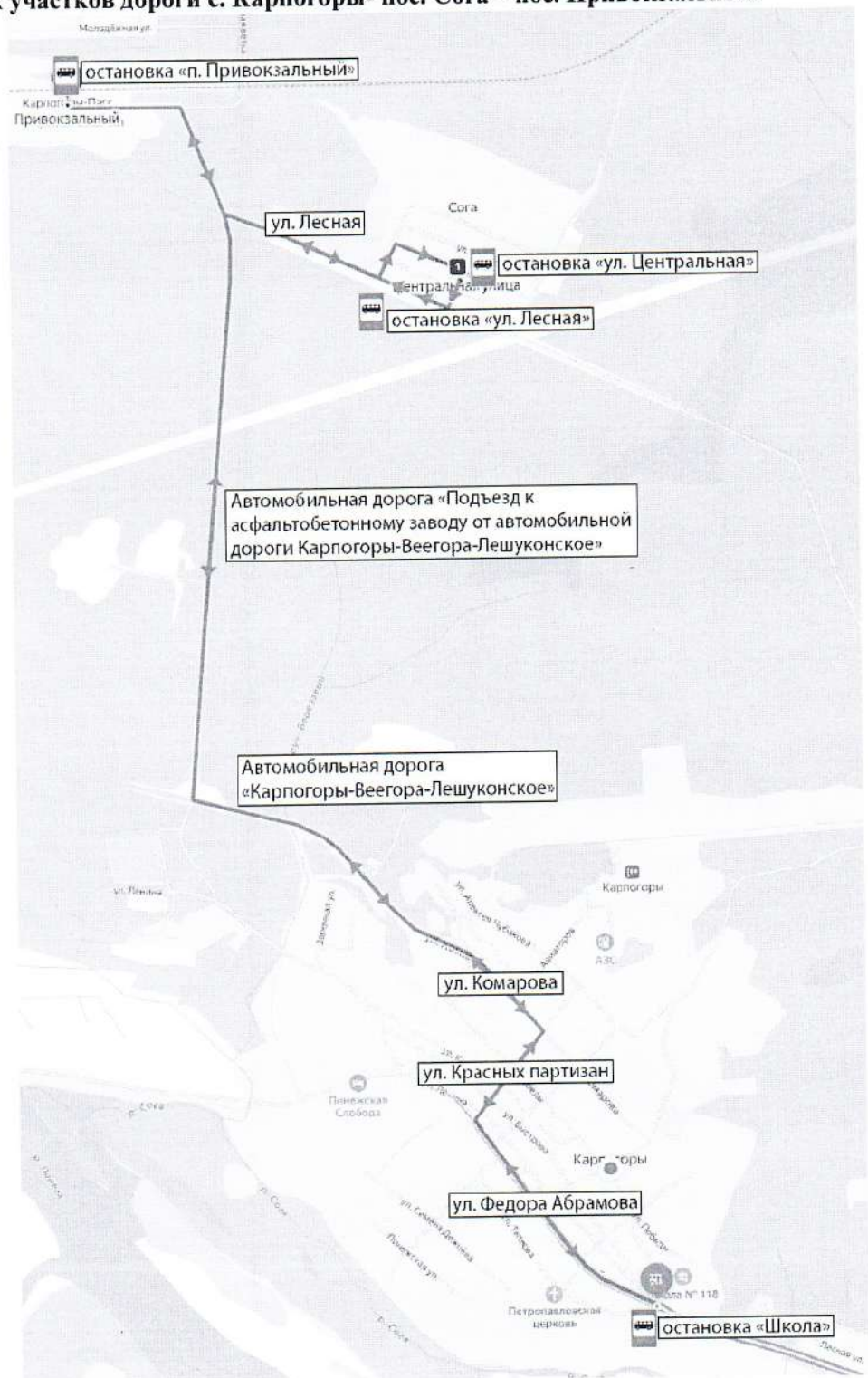
Утверждаю
Директор МБОУ «Карпогорская СШ
№118»
Пинежского муниципального района Архангельской
области
Т.Ф. Рашева



**Схема маршрута движения школьного автобуса
с указанием опасных участков дороги с. Карпогоры- пос. Сога – пос. Привокзальный**

Условные обозначения

-  - автобусная остановка
-  - маршрут движения школьного автобуса



СОГЛАСОВАНО

Первый заместитель главы Администрации
Пинежского муниципального района АО

А.М. Быков

СОГЛАСОВАНО

Начальник Отдела государственной инспекции
ОМВД России по Пинежскому району

В. Урядов

Приложение к паспорту безопасности образовательного учреждения

УТВЕРЖДАЮ

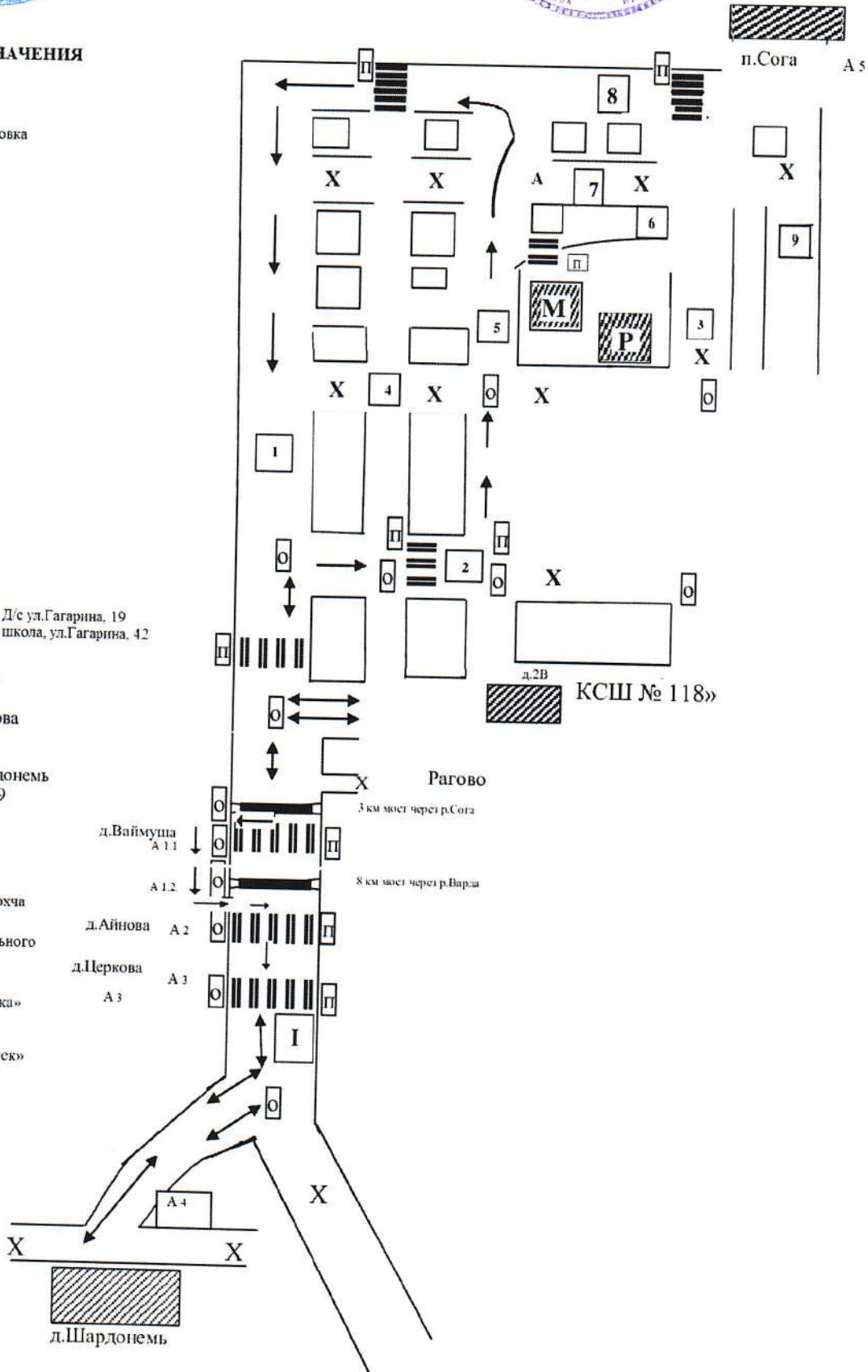
Директор МБОУ "Карпогорская СШ №118"
Пинежского муниципального района Архангельской области
Т.Ф. Рашева

Схема маршрута движения школьного автобуса с указанием опасных участков дороги

д.Шардонемь - с.Карпогоры ДОУ "Морoshка" (центральная остановка) утренний рейс

УСЛОВНЫЕ ОБОЗНАЧЕНИЯ

- A** - центральная остановка с.Карпогоры
- 1** - ул.Ф.Абрамова
- 2** - ул.Пионерская
- 3** - ул.Победы
- 4** - ул.Комсомольская
- 5** - ул.Быстрова
- 6** - пер.Садовый
- 7** - ул.Октябрьская
- 8** - ул.Кр.Партизан
- 9** - ул.Комарова
- A 11** - остановка д. Ваймуша Д/с ул.Гагарина, 19
- A 12** - остановка д.Ваймуша, школа, ул.Гагарина, 42
- A 2** - остановка д.Айнова
- A 3** - остановка д.Церкова ул.Мирная, д. 23
- A 4** - остановка д.Шардонемь ул.Центральная, 129
- A 5** - остановка п.Сога
- I** - автодорога Карпогоры-Нюхча
- ↔** - маршрут движения школьного автобуса
- M** - детский сад «Морoshка»
- P** - детский сад «Родничек»
- O** - опасный участок дороги
- П** - пешеходный переход



СОГЛАСОВАНО
 Первый заместитель главы Администрации
 Пинежского муниципального района АО
 _____ А.М.Быков

УТВЕРЖДАЮ
 Директор МБОУ "Карпогорская СШ №118"
 Пинежского муниципального района Архангельской области
 _____ Т.Ф. Рашева

СОГЛАСОВАНО
 Начальник отдела безопасности инспекции
 ОМВД России по Пинежскому району
 _____ А.В. Бядов

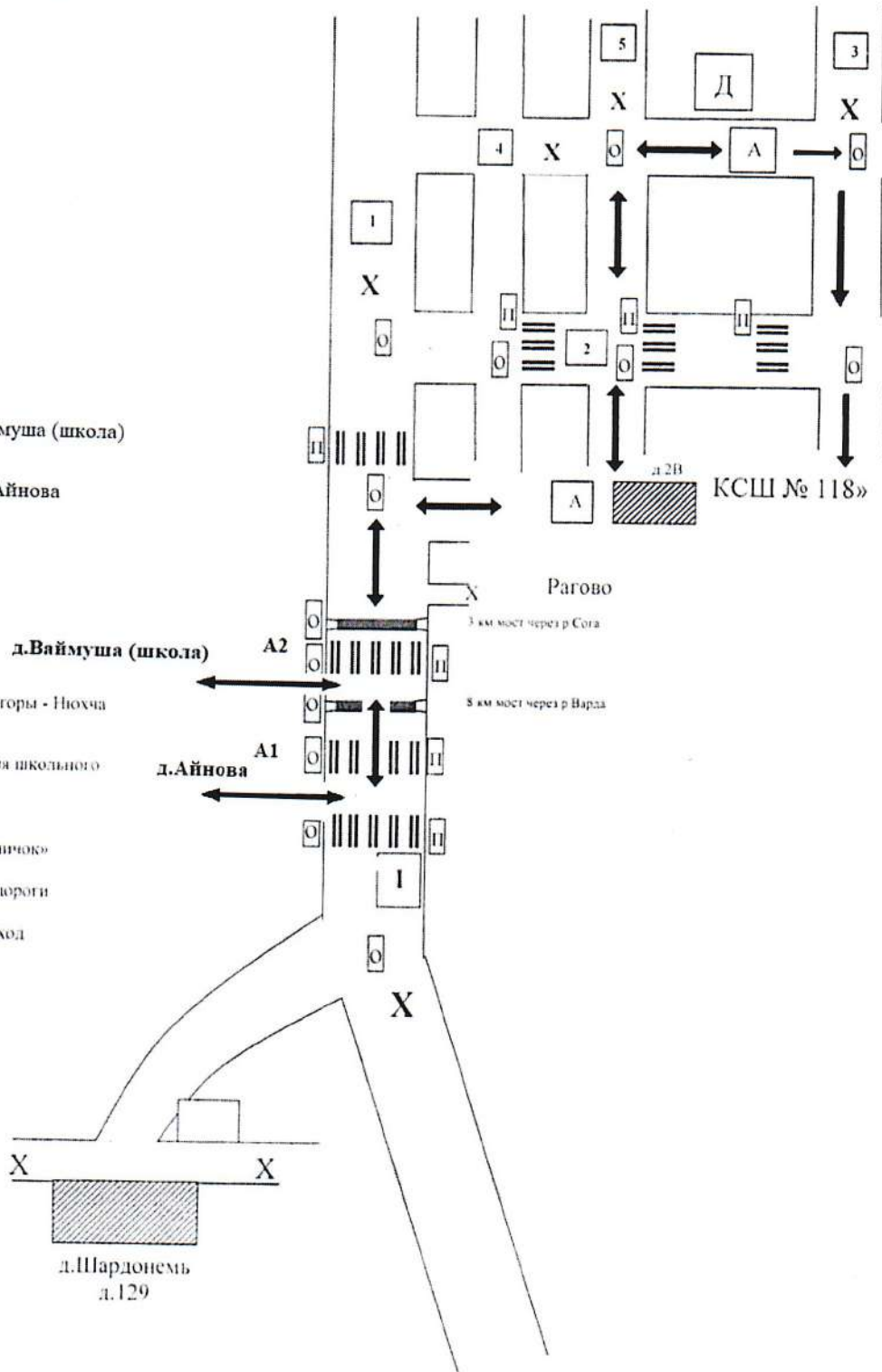
**Схема маршрута движения
 школьного автобуса с указанием опасных участков дороги**

д. Айнова - д. Ваймуша (школа) - с.Карпогоры (школа) - с. Карпогоры (ДОУ "Родничок") - с.Карпогоры (школа)

Условные обозначения:

- А - остановка
- 1 - ул.Ф.Абрамова
- 2 - ул.Пионерская
- 3 - ул.Победы
- 4 - ул.Комсомольская
- 5 - ул.Быстрова
- А2 - остановка д.Ваймуша (школа)
- А1 - остановка д.Айнова

- I - автодорога Карпогоры - Нюхча
- ↔ - маршрут движения школьного автобуса
- Д - детский сад «Родничок»
- О - опасный участок дороги
- П - пешеходный переход



Согласовано
Первый заместитель главы Администрации Пинежского муниципального района АО

Согласовано
Начальник отделения безопасности дорожного движения
ОМВД России по Пинежскому району

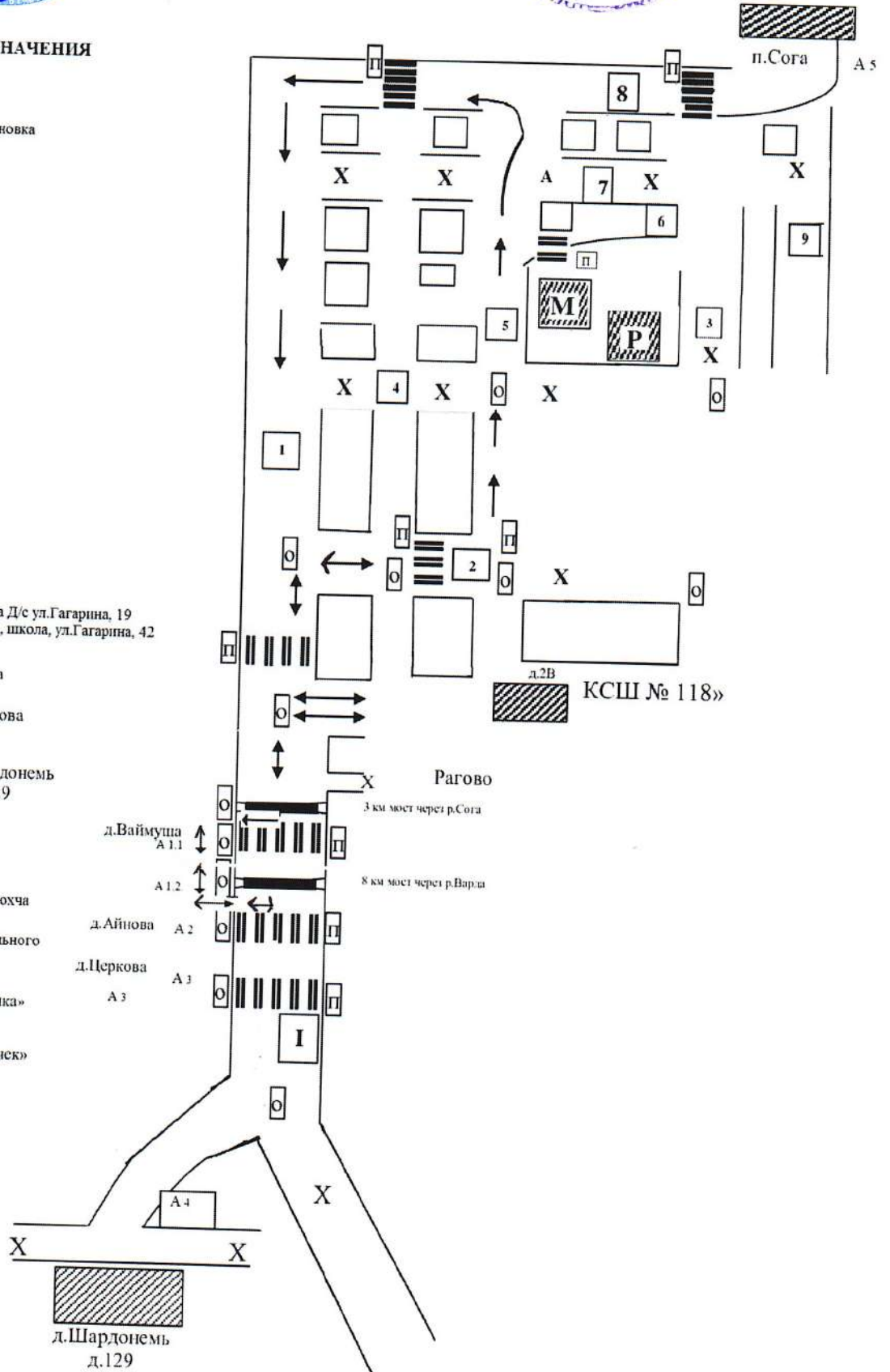
УТВЕРЖДАЮ

Директор МБОУ «Карпогорская СОШ №118»
Пинежского муниципального района Архангельской области
Т. Ф. Рашева

Схема маршрута движения школьного автобуса с указанием опасных участков дороги с. Карпогоры - д. Ваймуша – д. Айнова

УСЛОВНЫЕ ОБОЗНАЧЕНИЯ

- A** - центральная остановка с. Карпогоры
- 1** - ул. Ф. Абрамова
- 2** - ул. Пионерская
- 3** - ул. Победы
- 4** - ул. Комсомольская
- 5** - ул. Быстрова
- 6** - пер. Садовый
- 7** - ул. Октябрьская
- 8** - ул. Кр. Партизан
- 9** - ул. Комарова
- A 1.1** - остановка д. Ваймуша Д/с ул. Гагарина, 19
- A 1.2** - остановка д. Ваймуша, школа, ул. Гагарина, 42
- A 2** - остановка д. Айнова
- A 3** - остановка д. Церкова ул. Мирная, д. 23
- A 4** - остановка д. Шардонемь ул. Центральная, 129
- A 5** - остановка п. Сога
- I** - автодорога Карпогоры-Нюхча
- ↔** - маршрут движения школьного автобуса
- М** - детский сад «Морошка»
- Р** - детский сад «Родничек»
- О** - опасный участок дороги
- П** - пешеходный переход



Согласовано
Первый заместитель главы Администрации Пинежского муниципального района АО
А.М. Быков

Согласовано
Начальник отдела безопасности дорожного движения
ОМВД России по Пинежскому району
А.В. Урлов

Приложение к паспорту безопасности образовательного учреждения

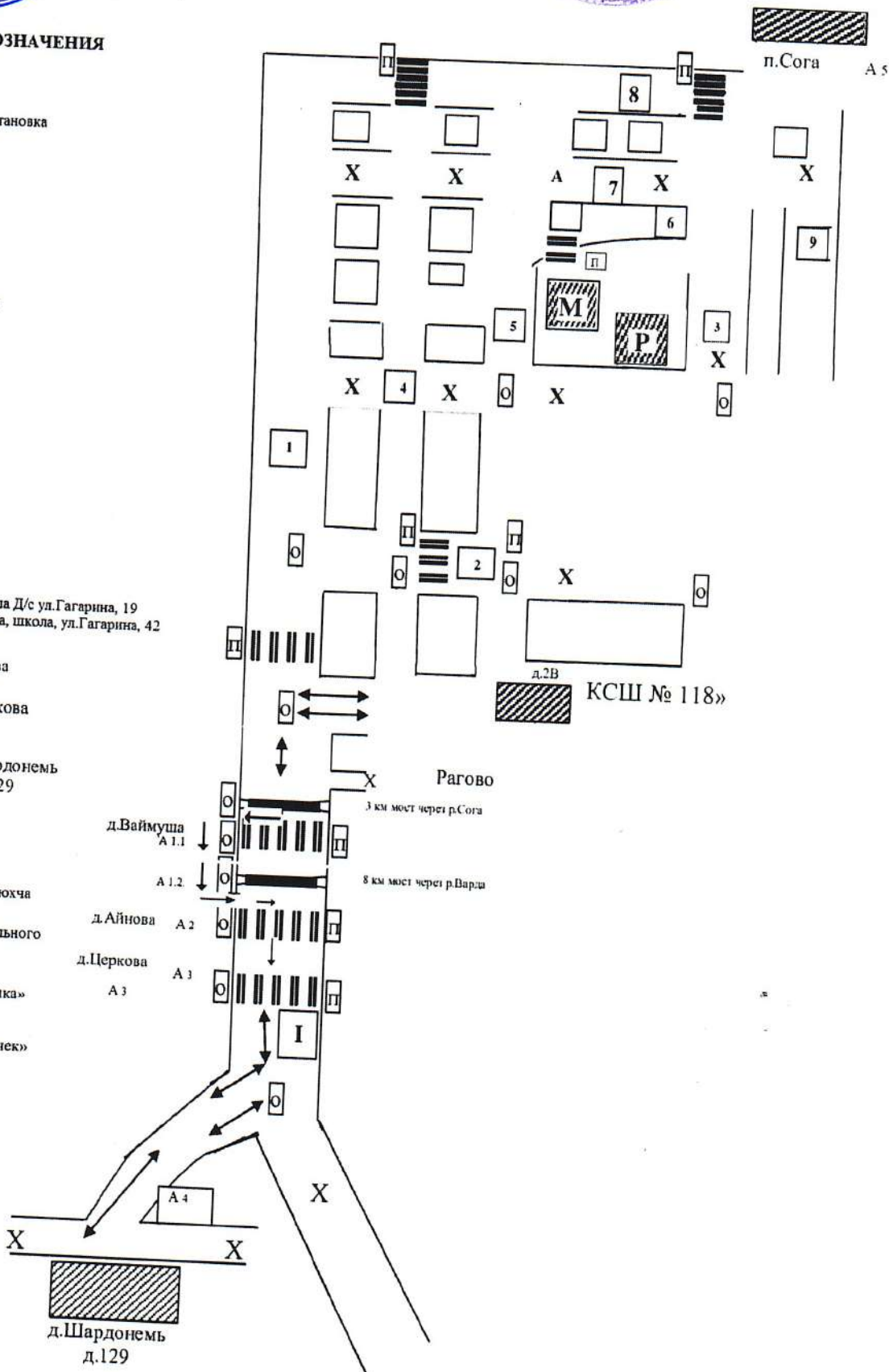
УТВЕРЖАЮ
Директор МБОУ «Карпогорская СШ №118»
Пинежского муниципального района Архангельской области
И.Ф. Раева



Схема маршрута движения школьного автобуса с указанием опасных участков дороги с.Карпогоры - д.Ваймуша – д.Айнова – д.Шардонемь

УСЛОВНЫЕ ОБОЗНАЧЕНИЯ

- A** - центральная остановка с.Карпогоры
- 1** - ул.Ф.Абрамова
- 2** - ул.Пионерская
- 3** - ул.Победы
- 4** - ул.Комсомольская
- 5** - ул.Быстрова
- 6** - пер.Садовый
- 7** - ул.Октябрьская
- 8** - ул.Кр.Партизан
- 9** - ул.Комарова
- A 1.1** - остановка д. Ваймуша Д/с ул.Гагарина, 19
- A 1.2** - остановка д.Ваймуша, школа, ул.Гагарина, 42
- A 2** - остановка д.Айнова
- A 3** - остановка д.Церкова ул.Мирная, д. 23
- A 4** - остановка д.Шардонемь ул.Центральная, 129
- A 5** - остановка п.Сога
- I** - автодорога Карпогоры-Нюхча
- ↔** - маршрут движения школьного автобуса
- М** - детский сад «Морошка»
- Р** - детский сад «Родничек»
- О** - опасный участок дороги
- П** - пешеходный переход



Согласовано

Первый заместитель главы
Администрации Пинежского муниципального района

А.М. Быков

Согласовано

Начальника отделения Госавтоинспекции
ОМВД России по Пинежскому району
Архангельской области

Урядов А.В.

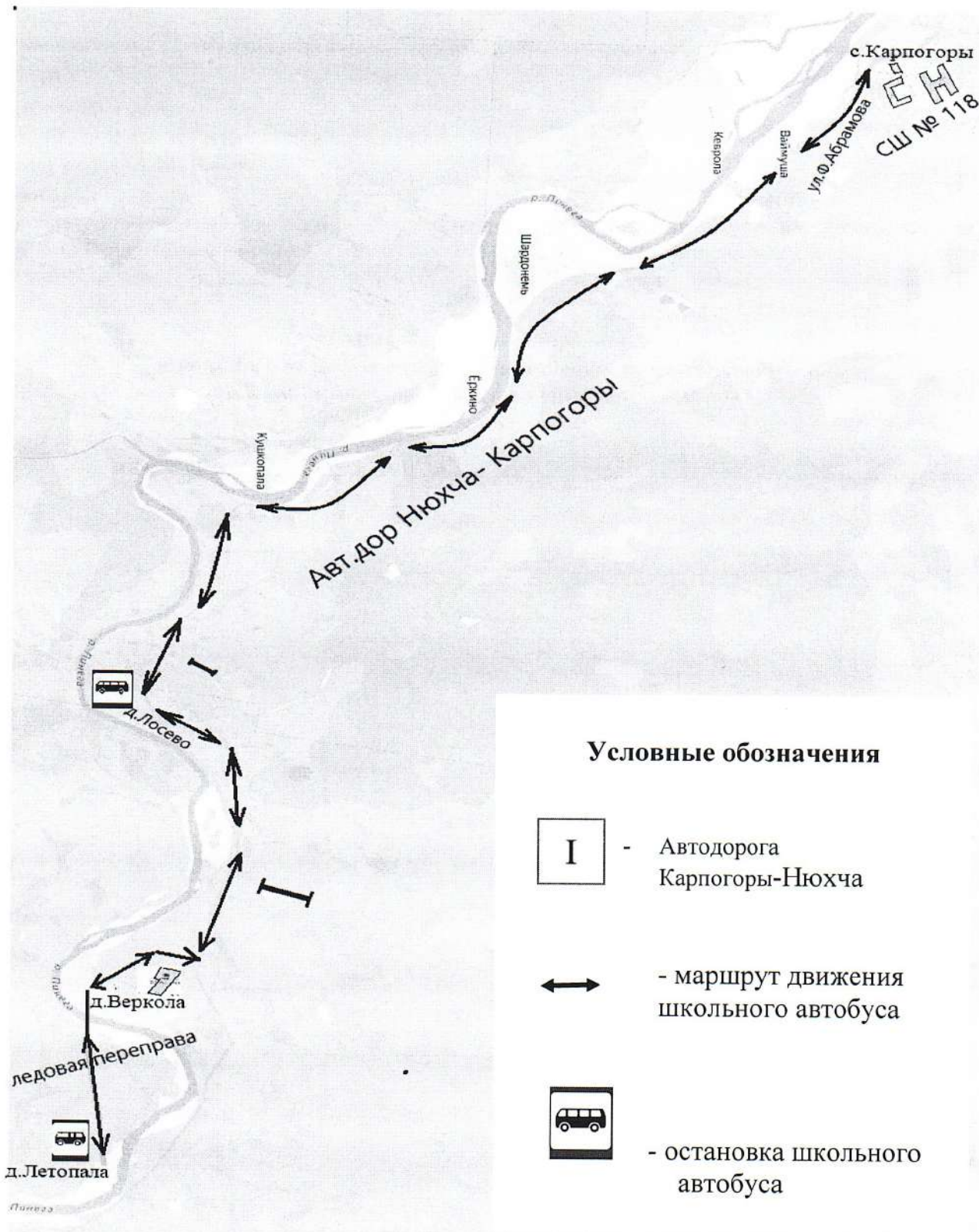
Утверждаю:

Директор МБОУ «Карпогорская СШ №118»
Пинежского муниципального района

Рашева Т.Ф.

Схема маршрута движения

**школьного автобуса с указанием опасных участков дороги
д. Карпогоры – д. Лосево- д.Веркола – д. Летопада**



Согласовано
Первый заместитель главы Администрации
Пинежского муниципального района АО
А.М. Быков

Согласовано
Начальник отделения Госавтоинспекции
ОМВД России по Пинежскому району
А.В. Урялов

Утверждаю
Директор МБОУ "КСОИ №118"
Т.Ф. Рашева

Условные обозначения

- А -остановка
- 1 -ул.Ф.Абрамова
- 2 -ул. Пионерская
- 3 -ул. Октябрьская
- 4 -ул.Кр. Партизан
- 5 - Автодорога Карпогоры- Всегора
- 6 -железная дорога Карпогоры-Архангельск
- 7 - железнодорожный мост
- П - Ж/Д переезд
- В - высадка детей
- \longleftrightarrow -маршрут движения школьного автобуса

Приложение к паспорту безопасности образовательного учреждения
Схема маршрута движения
школьного автобуса
с указанием опасных участков дороги
с.Карпогоры - д.Пиринь

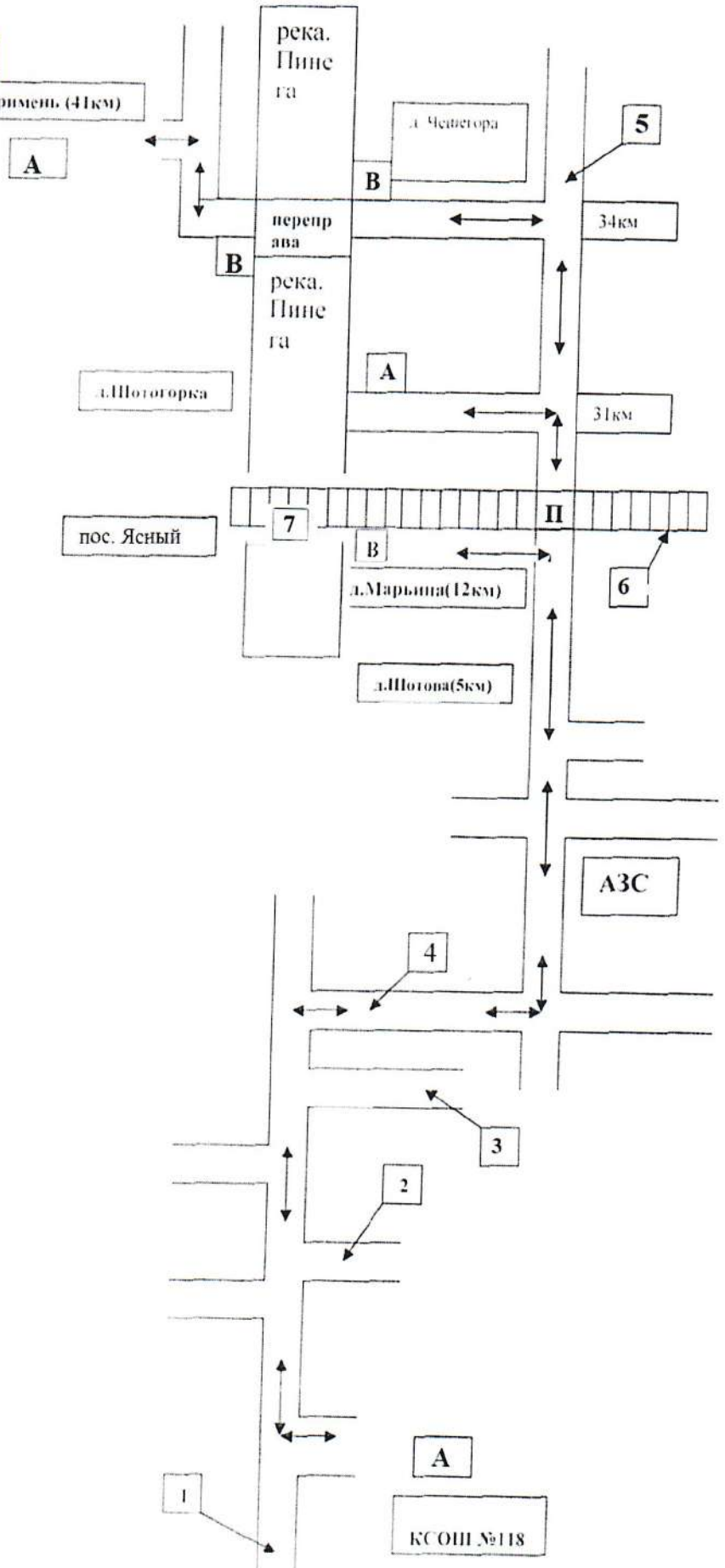


Схема маршрута движения школьного автобуса с указанием опасных участков дороги с.Карпогоры - д.Покшеньга

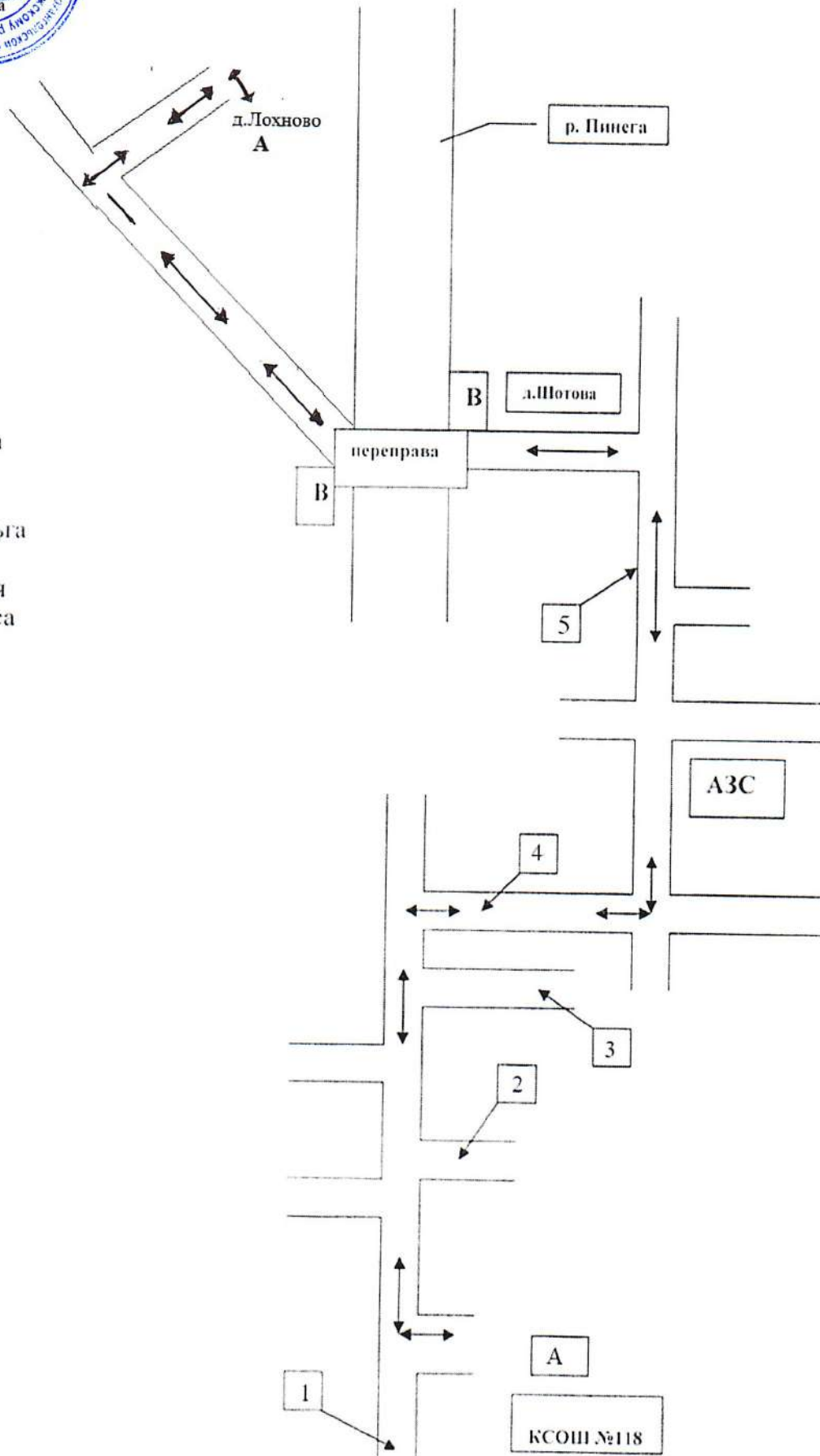
Согласовано
Первый заместитель главы Администрации
Пинежского муниципального района АО

Согласовано
Начальник отделения Госавтоинспекции
ОМВД России по Пинежскому району

Утверждаю
Директор МБОУ "КСШ №118"
Ф. Рагеева

Условные обозначения

- А** - остановка
- В** - высадка детей
- 1** - ул. Ф.Абрамова
- 2** - ул. Пионерская
- 3** - ул. Октябрьская
- 4** - ул. Кр. Партизан
- 5** - Автодорога Карпогоры - Шотова
- 6** - Автодорога Шотова - Покшеньга
- ↔** - маршрут движения школьного автобуса



Согласовано
Первый заместитель главы Администрации
Пинежского муниципального района АО
А.М. Быков

Согласовано
Начальник Отделения Госавтоинспекции
ОМВД России по Пинежскому району
А.В. Урядов

Утверждено
Директор МБОУ «Карпогорская СШ №118»
Т.Ф. Рашева

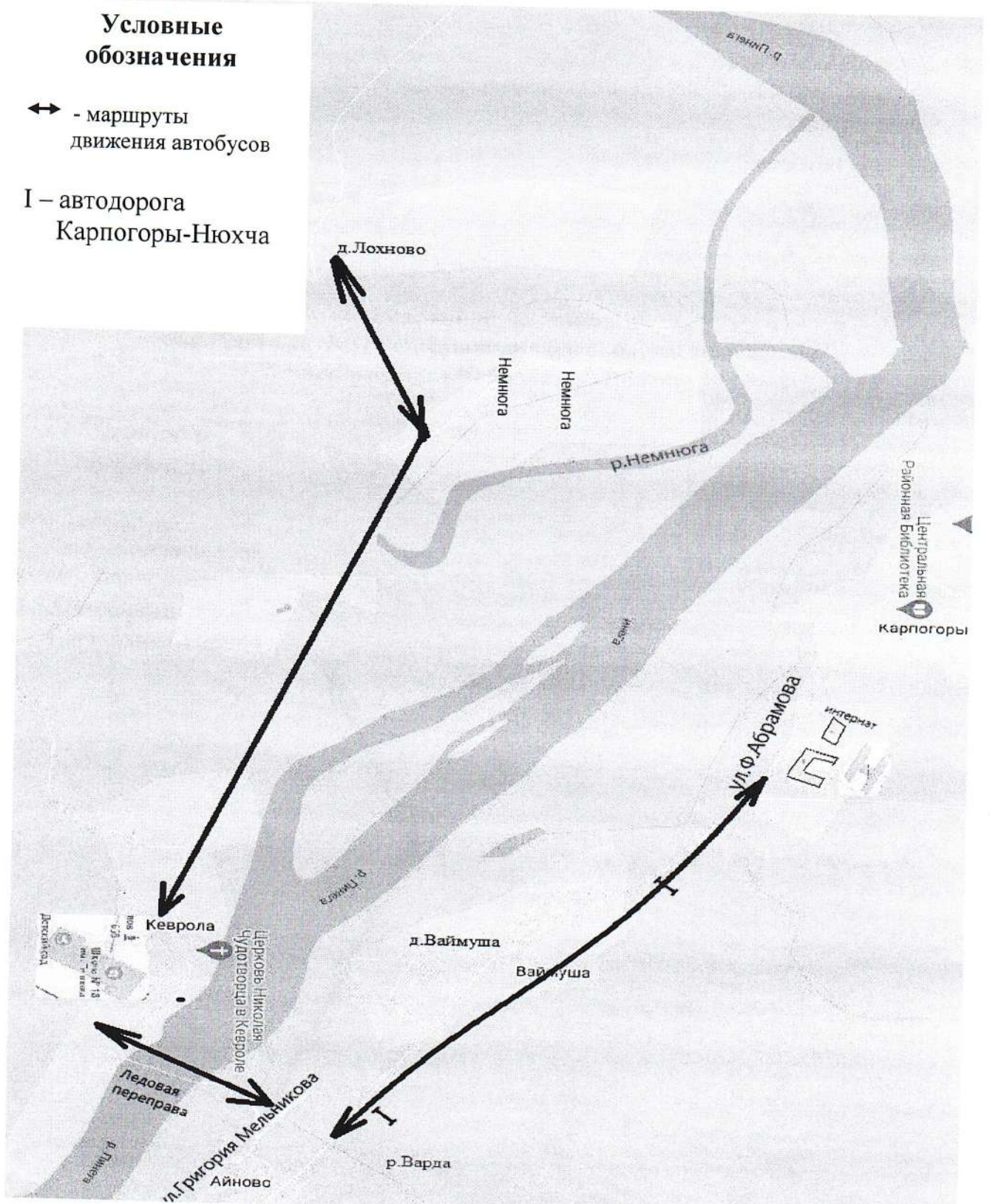


**Схема маршрута движения
школьного автобуса с указанием опасных участков дороги
д.Карпогоры – д.Кеврола – д.Лохново**

**Условные
обозначения**

↔ - маршруты
движения автобусов

I – автодорога
Карпогоры-Нюхча



Согласовано

Первый заместитель главы Администрации
Пинежского муниципального района АО

А.М. Быков

Согласовано

Начальник отделения Госавтоинспекции
ОМВД России по Пинежскому району

А.В. Урядов

Утверждаю

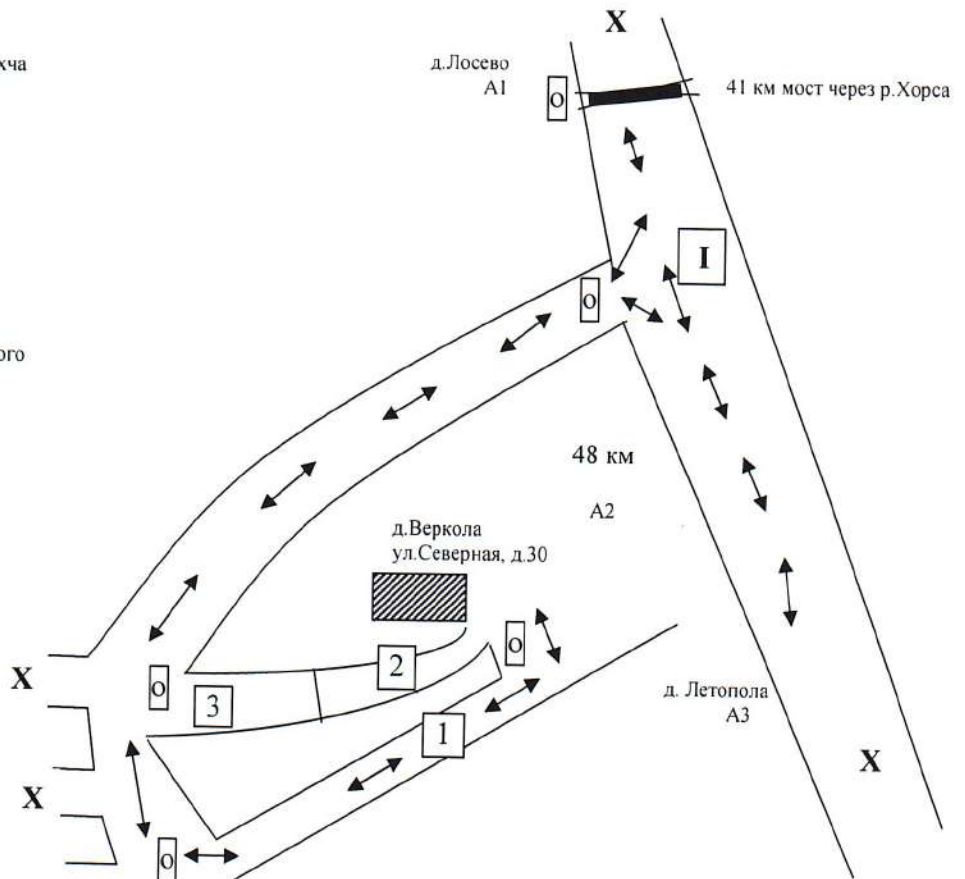
Директор МБОУ «Карпогорская СШ №118»
Пинежского муниципального района Архангельской области

Т.Ф. Рашева

**Схема маршрута движения
школьного автобуса с указанием опасных участков дороги
д.Веркола – п.Лосево – д.Летопола**

Условные обозначения:

- А - остановка
- I - автодорога Карпогоры – Нюхча
- А₁ - остановка д.Лосево
- А₂ - остановка 48 км д.Веркола
- А₃ - остановка д.Летопола
- ↔ - маршрут движения школьного автобуса
- 1 - ул.Абрамова
- 2 - ул.Северная
- 3 - ул.Лесная
- O - опасный участок дороги



Согласовано

Первый заместитель главы Администрации
Пинежского муниципального района АО

А.М. Быков

Начальник отделения Госавтоинспекции
ОМВД России по Пинежскому району

В. В. Ирядов

Утверждаю

Директор МБОУ «Карпогорская СШ № 118»
Пинежского муниципального района
Архангельской области

Т.Ф. Рашева

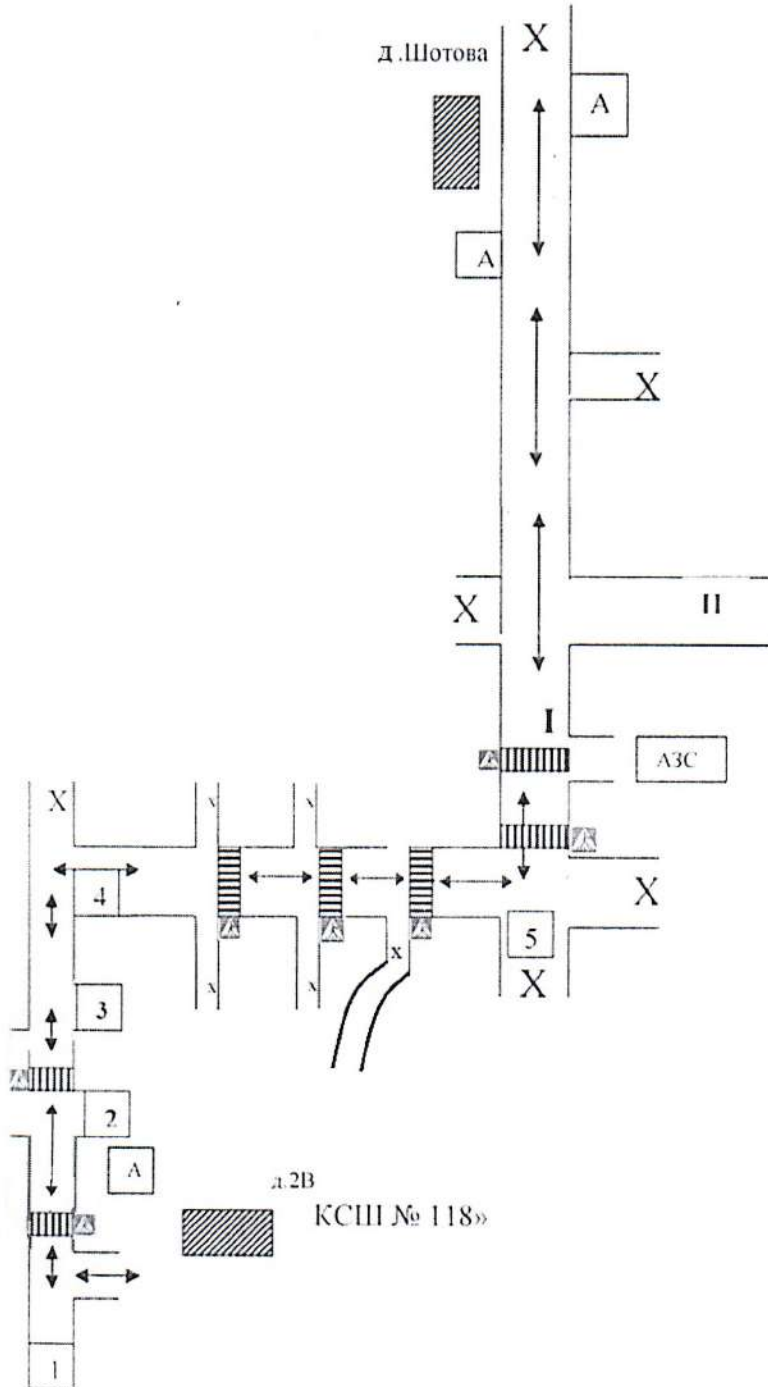
Схема маршрута движения

школьного автобуса с указанием опасных участков дороги

с.Карпогоры - д.Шотова

Условные обозначения:

- А - остановка
- 1 - ул.Ф.Абрамова,2В
- 2 - ул.Пионерская
- 3 - ул.Октябрьская
- 4 - ул.Кр.партизан
- 5 - ул.Комарова
- I - автодорога Карпогоры - Веегора
- II - автодорога Карпогоры - ст.Пассажирская
- \leftrightarrow - маршрут движения школьного автобуса



Согласовано

Первый заместитель главы Администрации
Пинежского муниципального района АО

А.М. Быков

Согласовано

Начальник отделения Трестинспекции
ОМВД России по Пинежскому району

А.В. Урядов

Приложение к паспорту безопасности образовательного учреждения

Утверждено

Директор МБОУ «Карпогорская СШ №118»
Пинежского муниципального района АО

Т.Ф. Раева

Схема маршрута движения школьного автобуса с указанием опасных участков дороги с.Карпогоры - пос. Сога

УСЛОВНЫЕ ОБОЗНАЧЕНИЯ

A - центральная остановка
с. Карпогоры

1 - ул.Ф.Абрамова

2 - ул.Пионерская

3 - ул.Победы

4 - ул.Комсомольская

5 - ул.Быстрова

6 - пер.Садовый

7 - ул.Октябрьская

8 - ул.Кр.Партизан

9 - ул.Комарова

A - остановка п. Сога

I - автодорога Карпогоры-Нюхча

↔ - маршрут движения школьного
автобуса

M - детский сад «Морошка»

P - детский сад «Родничек»

O - опасный участок дороги

П - пешеходный переход

